

«СОГЛАСОВАНО»
Зам. Главы администрации
города по ЖКХ, городскому
хозяйству и строительству

(К.Ю.Захаров)
Ф.И.О.
« 26 » 04 . 2013 г.

«УТВЕРЖДАЮ»
Директор МБОУ ДОД ДЮЦ
«Меридиан»
О.В.Богданова)
Ф.И.О.

« 26 » 04 . 2013 г.

«СОГЛАСОВАНО»
Начальник отдела ГБДД ММЦ
МВД России
«Нижегородское»
подразделение полиции

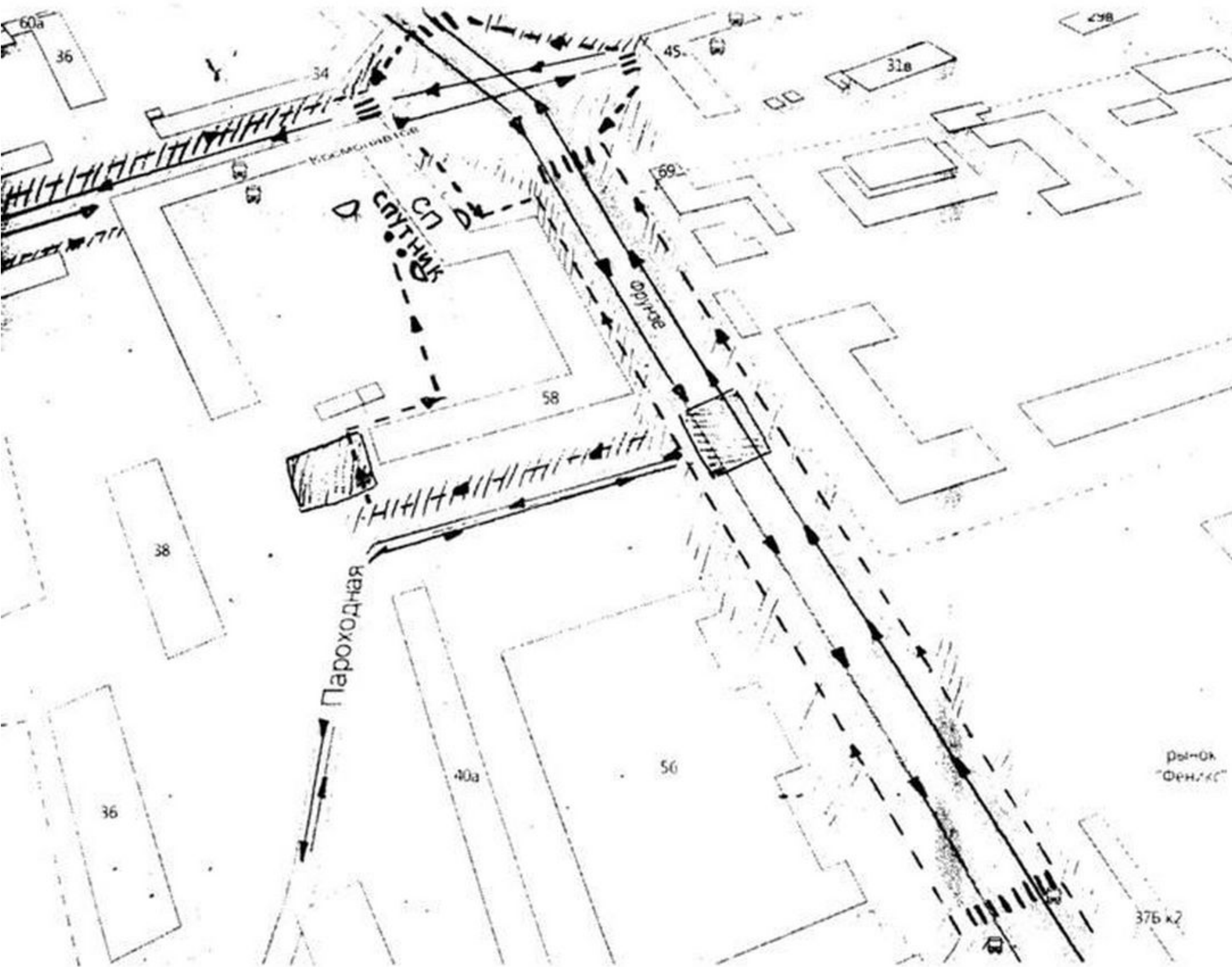
№ (С.Г.Коперкин)
Ф.И.О.
« 16 » 08 . 2013 г.

ПАСПОРТ

дорожной безопасности образовательного учреждения
Муниципальное бюджетное образовательное учреждение
дополнительного образования детей
Детско-юношеский центр «Меридиан»
Структурное подразделение «Спутник»

I. План-схемы образовательного учреждения

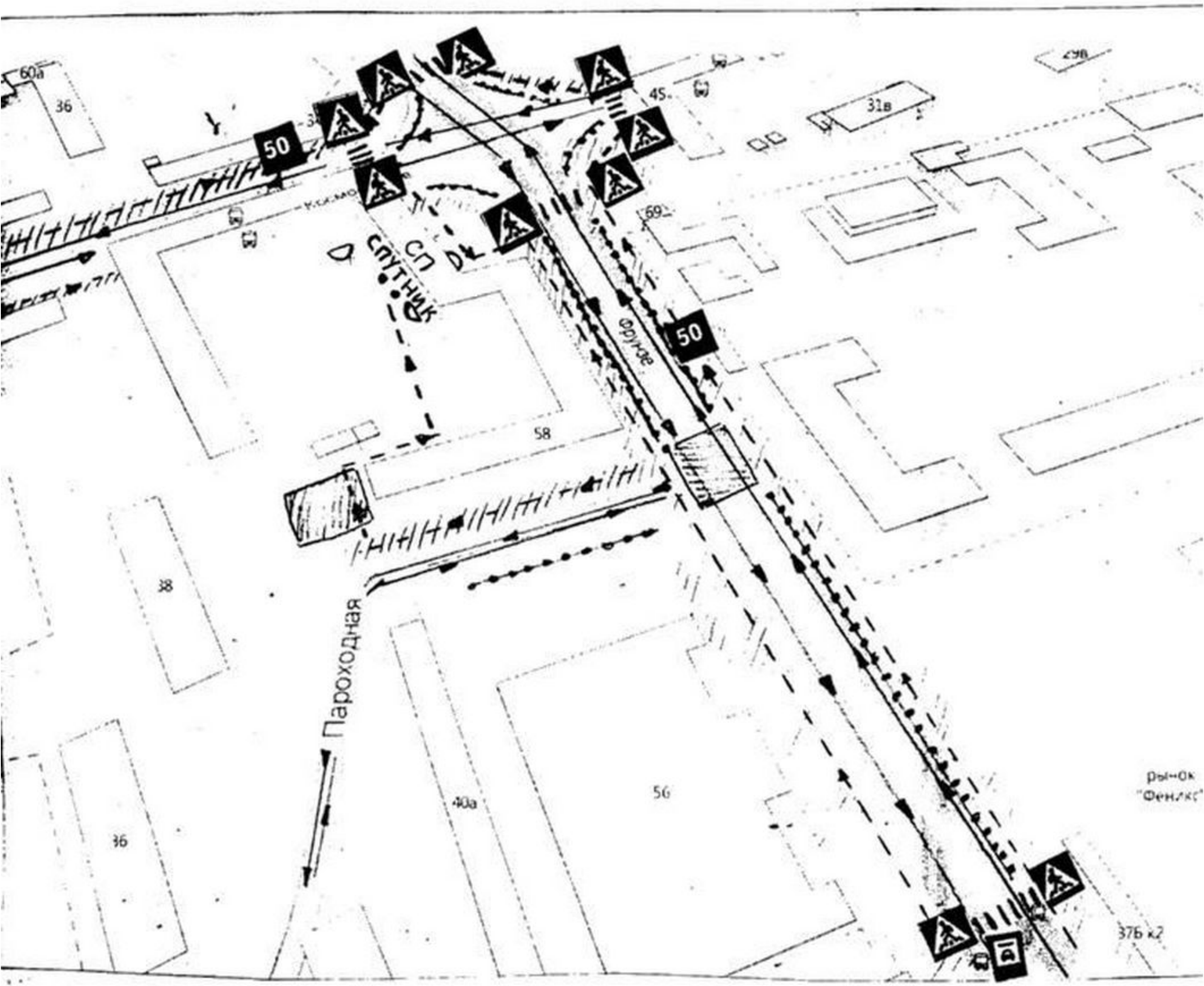
1. Район расположения образовательного учреждения, пути движения транспортных средств и детей (обучающихся, воспитанников)






- движение транспортных средств
- жилая застройка
- проезжая часть
- тротуар
- движение детей
- опасные участки

ав. Козачко. В

2. Схема организации дорожного движения в непосредственной близости от образовательного учреждения с размещением соответствующих технических средств организации дорожного движения, маршрутов движения детей и расположения парковочных мест

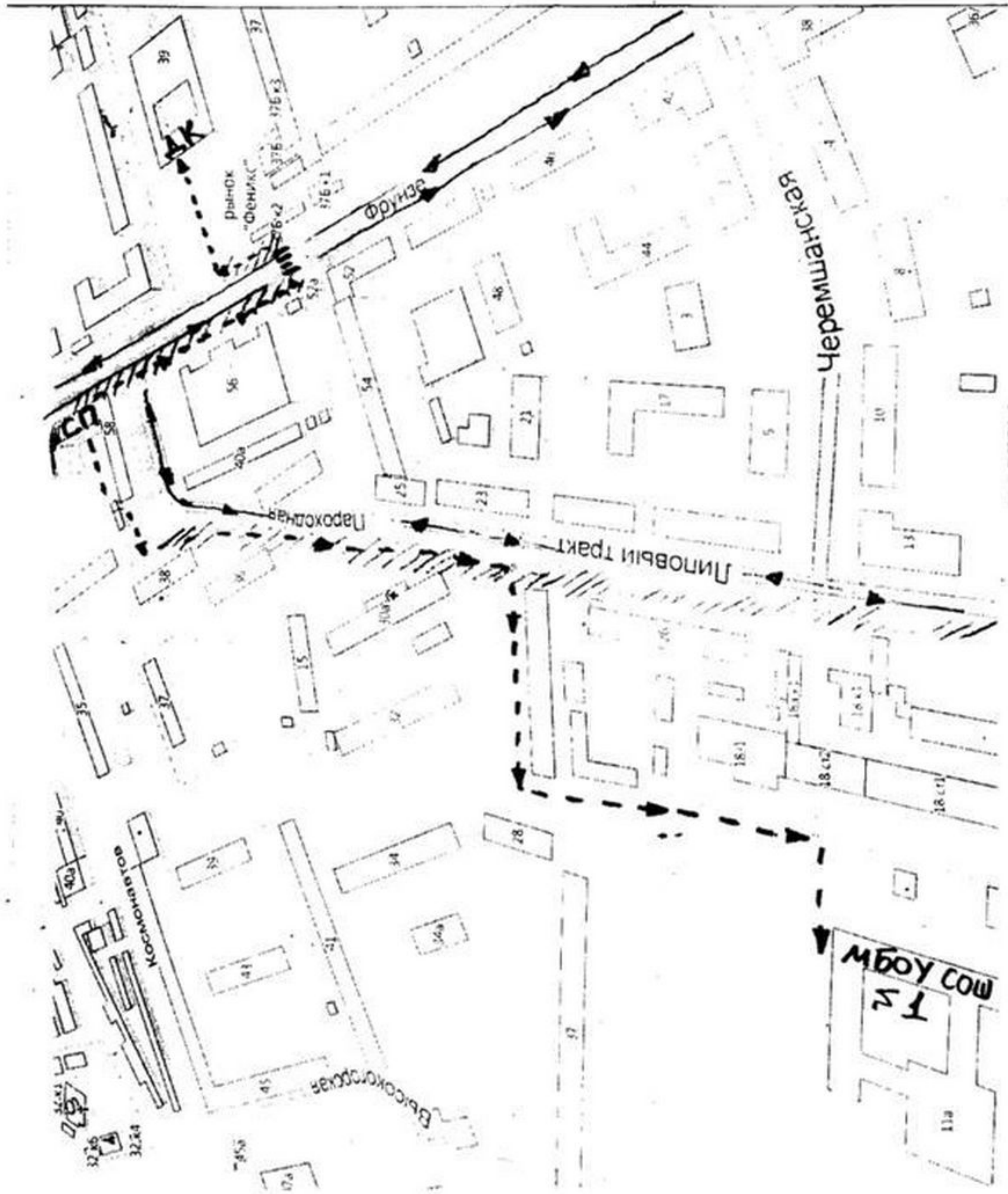





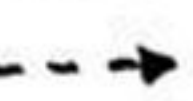
-  пешеходное ограждение
-  направление движения транспортного потока
-  направление движения детей от остановок маршрутных транспортных средств.

М. ВОЗНТ. Н. Д.

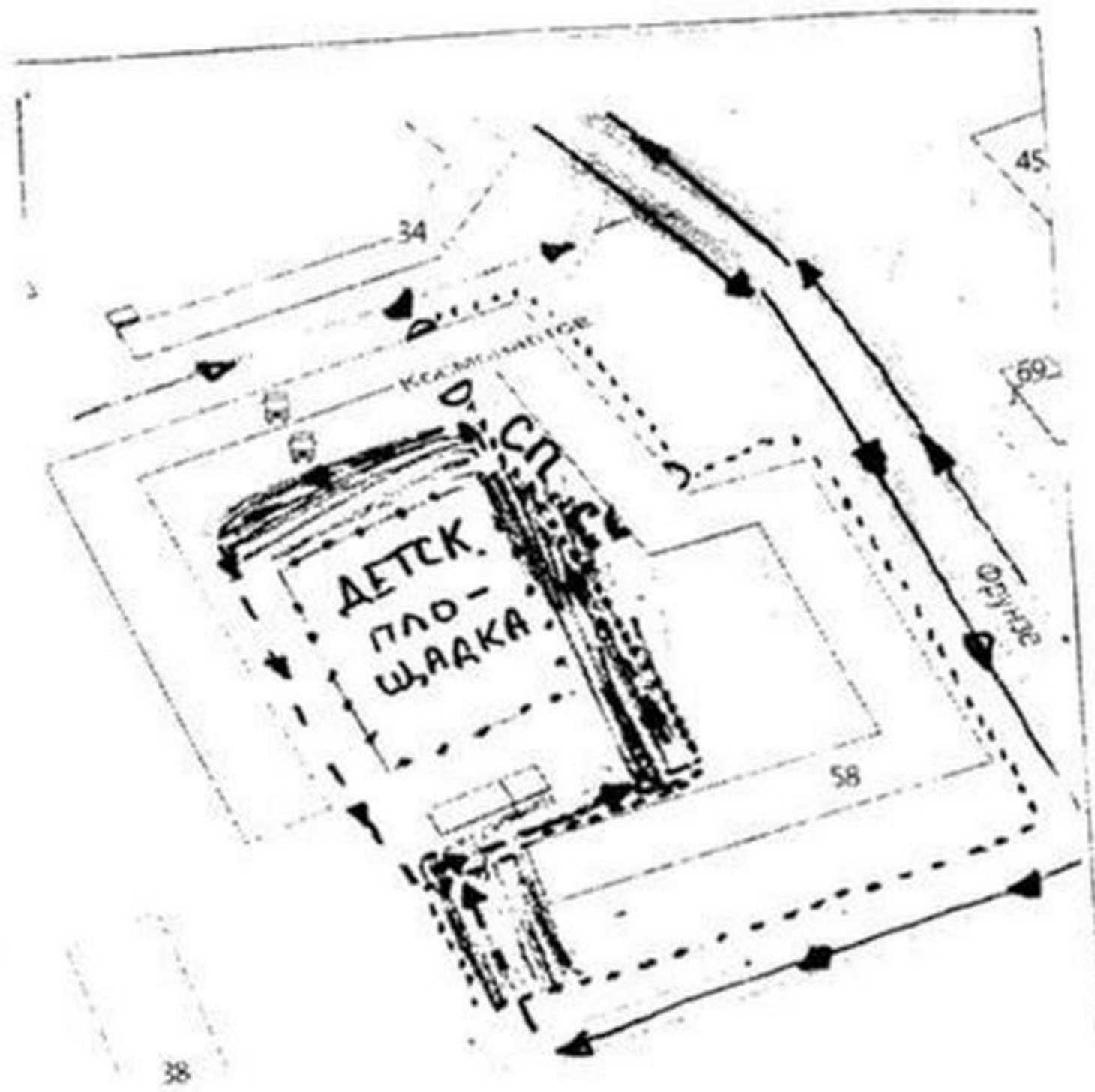
3. Маршруты движения организованных групп детей от образовательного учреждения к стадиону, парку или спортивно-оздоровительному комплексу






к столовой и пункту эвакуации МБОУ СОШ №1
к дворцу культуры "Юбилейный"



-  жилая застройка
 -  проезжая часть
 -  тротуар
 -  направление безопасного движения детей
- А.И. КОЗЫРЬ

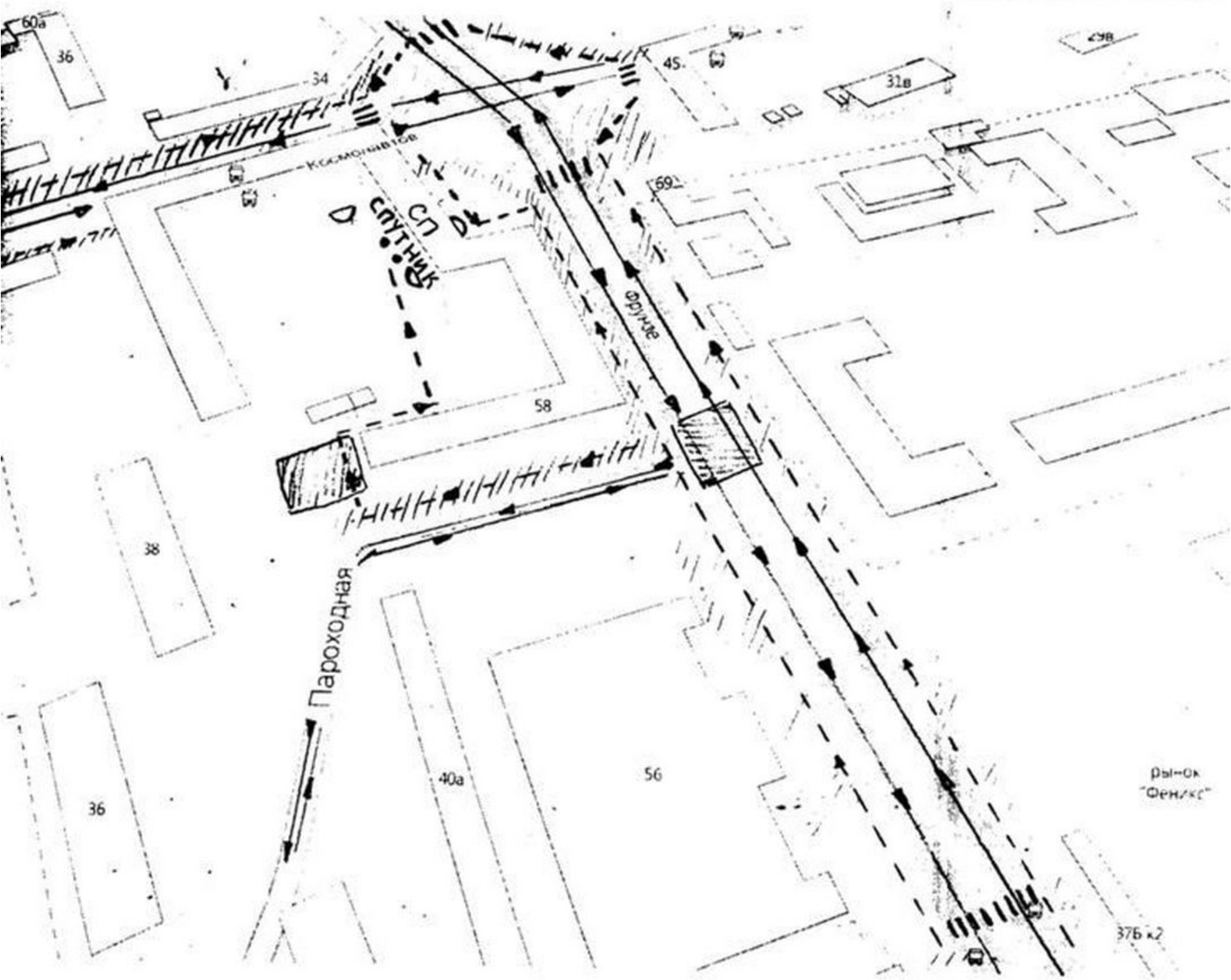
4. Пути движения транспортных средств к местам разгрузки/погрузки и рекомендуемые безопасные пути передвижения детей по территории образовательного учреждения









-  зона повышенного внимания
-  въезд/выезд транспортных средств
-  движение транспортных средств по кварталу
-  движение детей и подростков у структурного подразделения
-  ограждение

Ш. 60344 0.1.0

5. План-схема движения транспортных средств и детей при проведении ремонтно-строительных работ вблизи образовательного учреждения.



-  - движение транспортных средств
-  - жилая застройка
-  - проезжая часть
-  - тротуар
-  - движение детей
-  - опасные участки